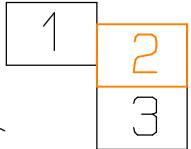




SEZNAM PS, SO :

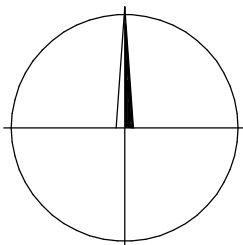
- PS 06-28-01_Bystrice nad Pernštejnem, SZZ
- PS 06-14-01_Bystrice nad Pernštejnem, MK
- SO 06-15-01_Bystrice nad Pernštejnem, adaptace budovy SSZT
- SO 06-06-01_Bystrice nad Pernštejnem, EDV
- SO 06-06-02_Bystrice nad Pernštejnem, napájení NN
- SO 06-06-03_Bystrice nad Pernštejnem, úprava rozvodu NN
- SO 06-06-04_Bystrice nad Pernštejnem, úprava rozvodu NN ve správě SEE

KLAD MAPOVÝCH LISTŮ




LEGENDA:

- hranice parcely katastru nemovitostí
- hranice katastrálního území
- hranice drážního pozemku - SZDC, s.o.
- hranice drážního pozemku - CD, a.s.
- hranice drážní parcely - SZDC, s.o.
- ose koleje
- pozemek SZDC, s.o.
- číslo pozemku
- číslo vytyčovaného bodu



				ČÍSLO SOUPRAVY:
REVIZE Č.	DATUM		ZMĚNA	

Vídenská 55, 639 00 Brno

Katastrální území	Vyhotovil	Kontroloval
Vojenín u Rásoch, Bystrice nad Pernštejnem	V. Vyskočil, P. Putna	Ing. Svatopluk Stoklaska
Investor:	Správa železnic, s.o., Dílčební 1003/7, Nové Město, 1000 Praha 1	
Objednatel:	Signal Projekt s.r.o., Vídenská 55, 639 00 Brno	
Název zakázky :		
Oprava zabezpečovacího zařízení v ŽST Bystrice nad Pernštejnem		
 GEOMETRA zeměměřická kancelář s.r.o. KYJOV , Masarykovo nám. 63 tel. 518 611 666 IČO - 253 287 27		
Geodetický podklad	Část: d	Zakázka č. 352/2019 Datum 5/2020 Souř.systém S-JTSK Výškový syst. Bpv
Koordinátní vytyčovací výkres	Príloha: 2.2	Měřítko 1:1000